

AKCE	ČÍSLO ZAKÁZKY:	LIST ČÍSLO
III/34711 Skuhrov, most ev. č. 34711-4		1
- / ZÁBOROVÝ ELABORÁT	STUPEŇ	

III/34711 Skuhrov, most ev. č. 34711-4

- / Záborový elaborát

1.	PRŮVODNÍ ZPRÁVA.....	1
2.	VÝPIS DOTČENÝCH PARCEL	2
3.	SITUACE DOTČENÝCH PARCEL (M 1:500).....	3
4.	VÝPIS SOUSEDNÍCH PARCEL	4
5.	SITUACE SOUSEDNÍCH PARCEL (M 1:500).....	5
6.	SNÍMEK MAPY KATASTRU NEMOVITOSTÍ.....	6
7.	INFORMACE O PARCELÁCH KN	7

AKCE	ČÍSLO ZAKÁZKY:	LIST ČÍSLO
III/34711 Skuhrov, most ev. č. 34711-4		1
- / ZÁBOROVÝ ELABORÁT	STUPEŇ	

1. PRŮVODNÍ ZPRÁVA

Název mostu:	Most přes potok ve Skuhrově	
Druh stavby:	přestavba stávajícího mostu	
Místo:	silnice III/34711 v intravilánu obce Skuhrov	
Obec:	Skuhrov	
Katastrální území:	Skuhrov u Havlíčkova Brodu (749036) Olešná u Havlíčkova Brodu (710296)	
Kraj:	Kraj Vysočina	
Objednatel:	Kraj Vysočina Žižkova 57 587 33 Jihlava	
	<i>zastoupený organizací:</i>	
	Krajská správa a údržba silnic Vysočiny, příspěvková organizace Kosovská 1122/16 586 01 Jihlava IČ: 00090450	
Správce silnice a mostu:	Krajská správa a údržba silnic Vysočiny, příspěvková organizace Kosovská 1122/16 586 01 Jihlava IČ: 00090450	
Zhotovitel projektové dokumentace:	Ing. Jan Pracný, D-projekt, Výholec 23, 624 00 Brno	(IČ: 62087851)
Zodpovědný projektant:	Ing. Jan Pracný, člen ČKAIT č. 1000218	

Součástí zpracované projektové dokumentace (PD) jsou i podklady, které slouží jako informace o parcelách, vlastnicích, uživatelích, ZPF, plochách záborů dotčených stavbou. Tabulky sestavené z těchto údajů a doplněné o grafické přílohy, jsou označovány jako „Záborový elaborát“, dále jen ZE. Výsledná skladba ZE, skladba tabulek a údajů v nich uvedených, je vyhotovena dle požadavků objednatele.

Zájmová plocha (obvod staveniště) leží v katastrálních územích Skuhrov u Havlíčkova Brodu a Olešná u Havlíčkova Brodu, spadající pod Katastrální úřad pro Vysočinu, Katastrální pracoviště Havlíčkův Brod.

Katastrální mapa je platným operátem pro katastrální území Skuhrov u Havlíčkova Brodu a Olešná u Havlíčkova Brodu. Do katastrální mapy byl přenesen obvod staveniště a tím byla vytvořena Situace záborů (M 1:500). Plochy záborů jednotlivých parcel jsou vypsány ve Výpisu dotčených parcel.

U této stavby je navržen minimální trvalý zábor o výměře 185 m² v k. ú. Skuhrov u Havlíčkova Brodu a 204 m² v k. ú. Olešná u Havlíčkova Brodu.

Při provádění stavby dojde k dočasnému záboru do 1 roku. Celková plocha tohoto dočasného záboru činí 475 m² v k. ú. Skuhrov u Havlíčkova Brodu a 191 m² v k. ú. Olešná u Havlíčkova Brodu.

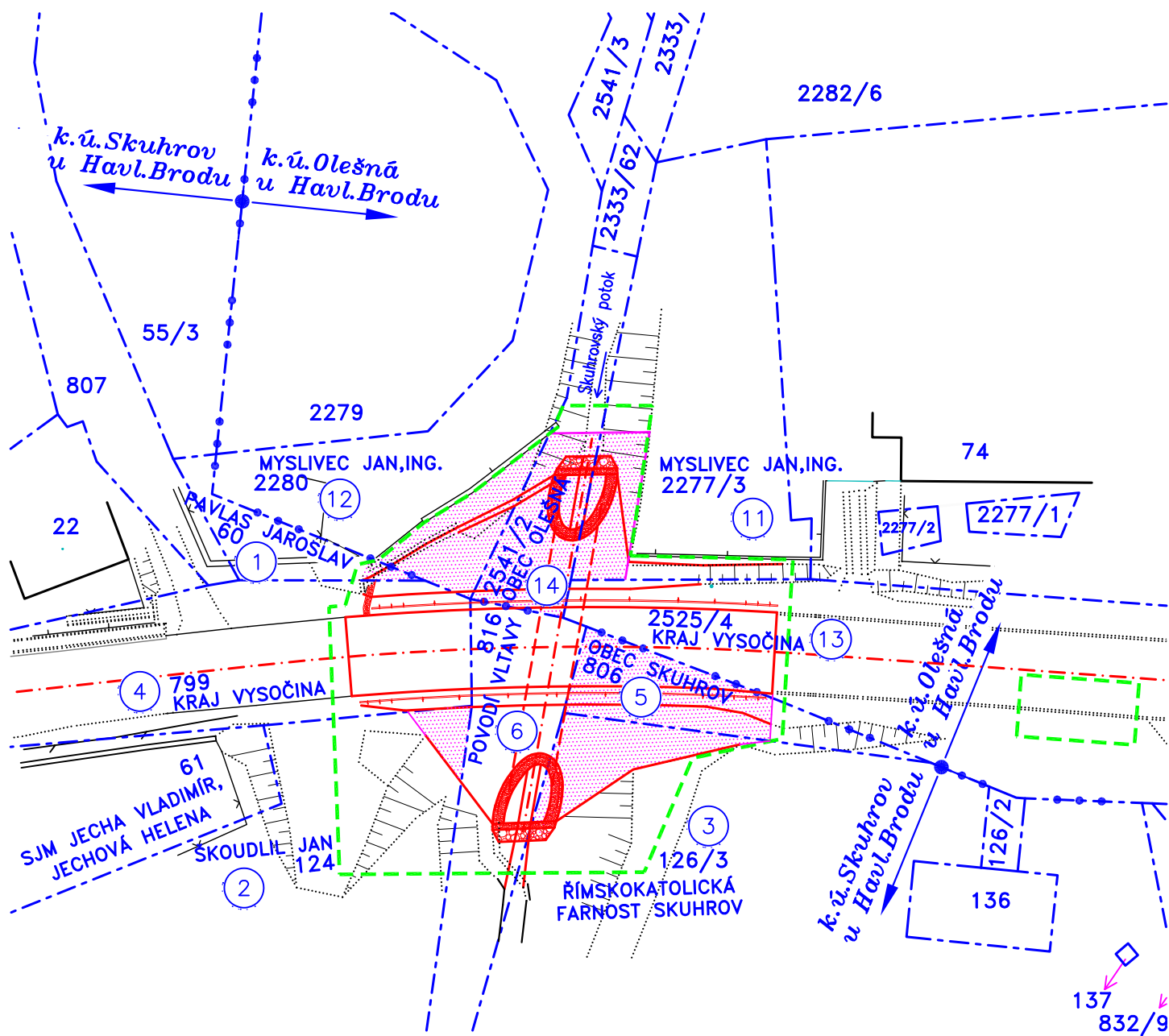
U těchto parcel dojde po dobu stavby pouze ke vstupu na pozemek za účelem zřízení provizorní obchozí komunikace a rekonstrukčních prací a následně budou plochy uvedeny do původního stavu.

Brno, říjen 2020

vypracoval: Ing. Ladislav Štěpánek

Pol. čís.	Parcela KN čís.	List vlastnictví	Jméno a bydliště vlastníka nemovitosti		Využití pozemku	Druh pozemku	BPEJ	Výměra	Zábor dle KN[m²]								K předání (m²)	Poznámka
				nájemce					trvalý				dočasný do 1 roku					
1	2	3	4	5	6	7	8	9	10	11	12	13						
KATASTRÁLNÍ ÚZEMÍ: Skuhrov u Havl. Brodu (749036)																		
1	60	184	Pavlas Jaroslav č.p.16 58241 Skuhrov			trvalý travní porost				83			06		02		ZPF, věcné břemeno	
2	124	283	Škoudlil Jan č.p.7 58241 Skuhrov			trvalý travní porost		25	72			17		01	18		ZPF, věcné břemeno	
3	126/3	170	Rímskokatolická farnost Skuhrov u Havlíčкова Brodu č.p.17 58241 Skuhrov			trvalý travní porost		56	80			72			72		ZPF	
4	799	104	Kraj Vysočina Žižkova 1882/57 58601 Jihlava hospodaření se svěřeným majetkem kraje: Krajská správa a údržba silnic Vysočiny, příspěvková organizace Kosovská 1122/16, 58601 Jihlava		silnice	ostatní plocha		87	76					01	19		věcné břemeno	
5	806	10001	Obec Skuhrov č.p.48 58241 Skuhrov		ostatní komunikace	ostatní plocha		01	26			90			04			
6	816	296	Vlastnické právo: Česká republika Povodí Vltavy, s.p. Holečkova 3178/8, Smíchov, 15000 Praha 5		koryto vodního toku umělé	vodní plocha		03	83					01	60			
												01	85		04	75		

Pol. čís.	Parcela KN čís.	List vlastnictví	Jméno a bydliště vlastníka nemovitosti		Využití pozemku	Druh pozemku	BPEJ	Výměra		Zábor dle KN[m ²]								K předání (m ²)	Poznámka
				nájemce						trvalý				dočasný do 1 roku					
1	2	3	4	5	6	7	8	9		10		11				12	13		
KATASTRÁLNÍ ÚZEMÍ: Olešná u Havl. Brodu (710296)																			
11	2277/3	160	Myslivec Jan, Ing. č.p.45 58241 Olešná			zahrada			04	93			52			09		ZPF	
12	2280					trvalý travní porost			10	75			63						ZPF, věcné břemeno
13	2525/4	113	Kraj Vysočina Žižkova 1882/57 58601 Jihlava <i>hospodaření se svěřeným majetkem kraje:</i> Krajská správa a údržba silnic Vysočiny, příspěvková organizace Kosovská 1122/16, 58601 Jihlava		slnice	ostatní plocha			30	41					01	73			
14	2541/2	10001	Obec Olešná č.p.29 58001 Olešná		koryto vodního toku přirozené nebo upravené	vodní plocha			01	40			89			09			
												02	04		01	91			



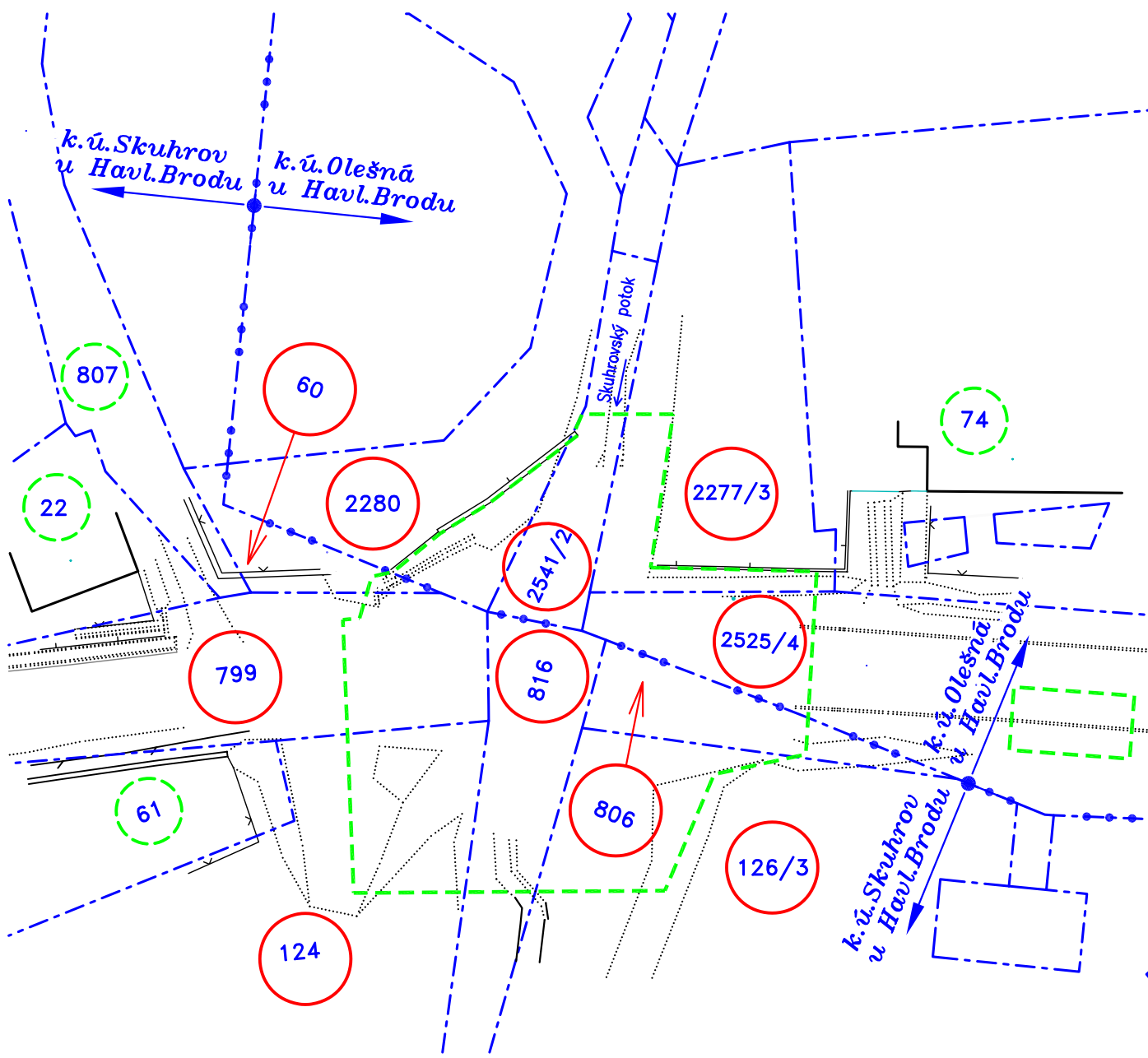
LEGENDA ČAR A ŠRAF:

- HRANICE PARCEL KATASTRU NEMOVITOSTÍ
- 799 ČÍSLO PARCELY KATASTRU NEMOVITOSTÍ
- - - - - HRANICE DOČASNÉHO ZÁBORU
- — — — — HRANICE TRVALÉHO ZÁBORU
- PLOCHA TRVALÉHO ZÁBORU

SITUACE ZÁBORŮ 1:500

SOUSEDNI PARCELY

Parcela KN čís.	List vlastnictví	Jméno a bydliště vlastníka nemovitosti	Poznámka
14	2	3	4
KATASTRÁLNÍ ÚZEMÍ: Skuhrov u Havl. Brodu (749036)			
st. 22	184	Pavlas Jaroslav, č. p. 16, 58241 Skuhrov	
61	14	SJM Jecha Vladimír a Jechová Helena, č. p. 15, 58241 Skuhrov	
807	170	Římskokatolická farnost Skuhrov u Havlíčkova Brodu, č. p. 17, 58241 Skuhrov	
KATASTRÁLNÍ ÚZEMÍ: Olešná u Havl. Brodu (710296)			
st. 74	160	Myslivec Jan Ing., č. p. 45, 58241 Olešná	



LEGENDA ČAR A ŠRAF:

--- HRANICE STAVBY

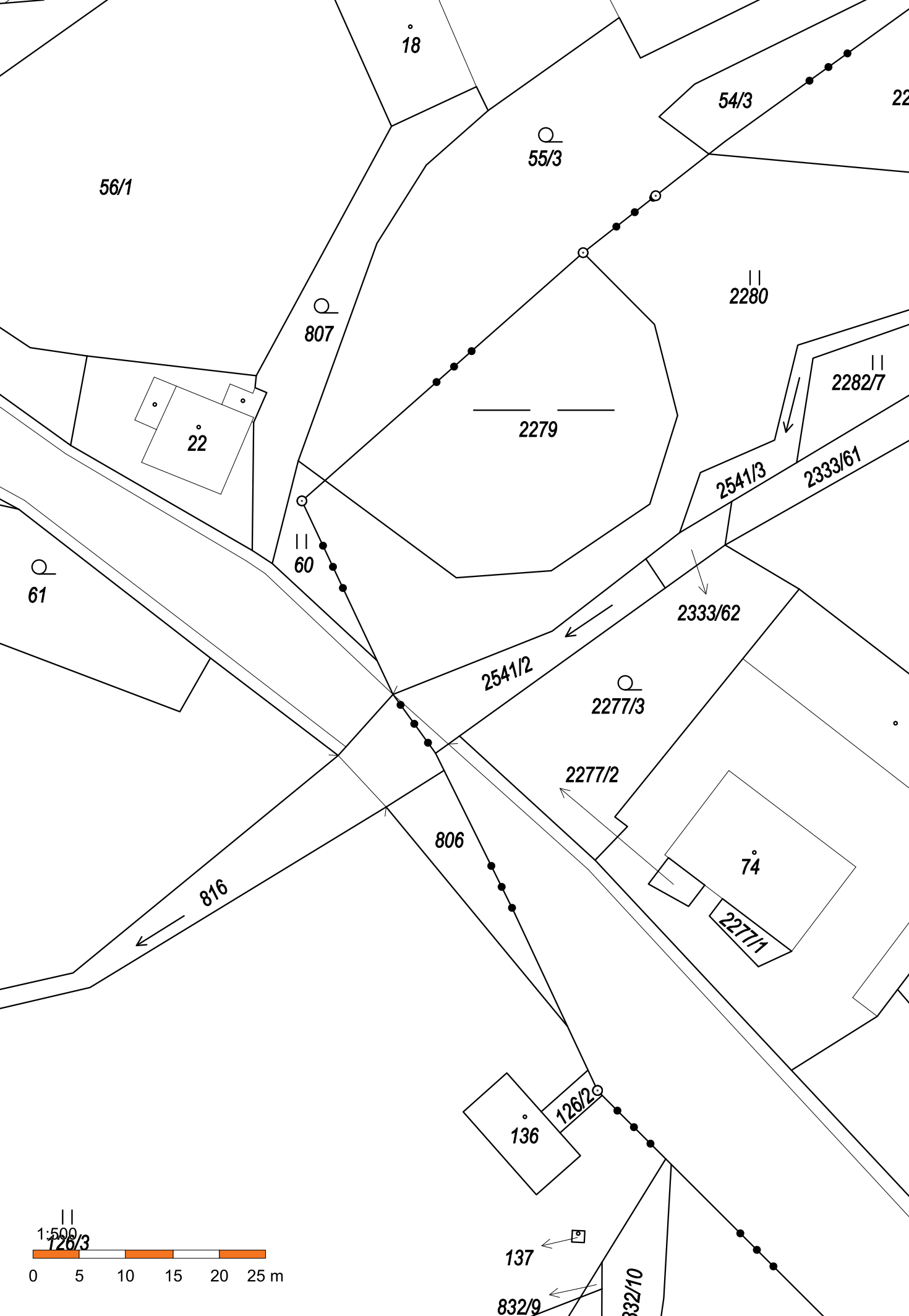


POZEMKY STAVEBNÍ A POZEMKY DOTČENÉ STAVBOU



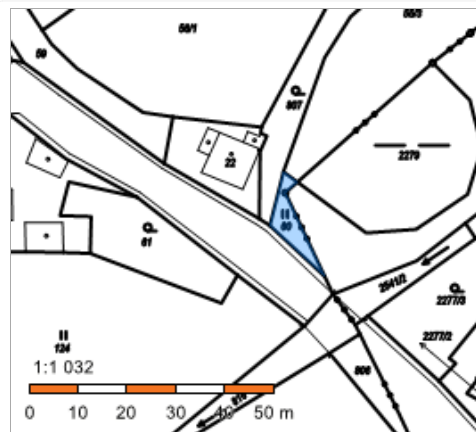
DOTČENÉ SOUSEDNÍ POZEMKY

SITUACE DOTČENÝCH SOUSEDNÍCH POZEMKŮ 1:500



Informace o pozemku

Parcelní číslo:	60
Obec:	Skuhrov [569470]
Katastrální území:	Skuhrov u Havlíčkova Brodu [749036]
Číslo LV:	184
Výměra [m ²]:	83
Typ parcely:	Parcela katastru nemovitostí
Mapový list:	
Určení výměry:	Graficky nebo v digitalizované mapě
Druh pozemku:	trvalý travní porost



Vlastníci, jiní oprávnění

Vlastnické právo	Podíl
Pavlas Jaroslav, č. p. 16, 58241 Skuhrov	

Způsob ochrany nemovitosti

Název
zemědělský půdní fond

Seznam BPEJ

BPEJ	Výměra
76701	83

Omezení vlastnického práva

Typ
Věcné břemeno užívání

Jiné zápisy

Nejsou evidovány žádné jiné zápisy.

Řízení, v rámci kterých byl k nemovitosti zapsán cenový údaj

Nemovitost je v územním obvodu, kde státní správu katastru nemovitostí ČR vykonává [Katastrální úřad pro Vysočinu, Katastrální pracoviště Havlíčkův Brod](#)

Zobrazené údaje mají informativní charakter. Platnost k 21.10.2020 15:00:00.

Informace o pozemku

Parcelní číslo:	124
Obec:	Skuhrov [569470]
Katastrální území:	Skuhrov u Havlíčkova Brodu [749036]
Číslo LV:	283
Výměra [m ²]:	2572
Typ parcely:	Parcela katastru nemovitostí
Mapový list:	
Určení výměry:	Graficky nebo v digitalizované mapě
Druh pozemku:	trvalý travní porost



Vlastníci, jiní oprávnění

Vlastnické právo	Podíl
Škoudlil Jan, č. p. 7, 58241 Skuhrov	

Způsob ochrany nemovitosti

Název
zemědělský půdní fond

Seznam BPEJ

BPEJ	Výměra
75800	2572

Omezení vlastnického práva

Typ
Věčné břemeno zřizování a provozování vedení

Jiné zápisy

Nejsou evidovány žádné jiné zápisy.

Řízení, v rámci kterých byl k nemovitosti zapsán cenový údaj

Nemovitost je v územním obvodu, kde státní správu katastru nemovitostí ČR vykonává [Katastrální úřad pro Vysočinu, Katastrální pracoviště Havlíčkův Brod](#)

Zobrazené údaje mají informativní charakter. Platnost k 21.10.2020 15:00:00.

Informace o pozemku

Parcelní číslo:	126/3
Obec:	Skuhrov [569470]
Katastrální území:	Skuhrov u Havlíčkova Brodu [749036]
Číslo LV:	170
Výměra [m ²]:	5680
Typ parcely:	Parcela katastru nemovitostí
Mapový list:	
Určení výměry:	Graficky nebo v digitalizované mapě
Druh pozemku:	trvalý travní porost



Vlastníci, jiní oprávnění

Vlastnické právo

Podíl

Římskokatolická farnost Skuhrov u Havlíčkova Brodu, č. p. 17, 58241 Skuhrov

Způsob ochrany nemovitosti

Název

zemědělský půdní fond

Seznam BPEJ

BPEJ	Výměra
75800	5680

Omezení vlastnického práva

Nejsou evidována žádná omezení.

Jiné zápisy

Typ

Změna číslování parcel

Řízení, v rámci kterých byl k nemovitosti zapsán cenový údaj

Nemovitost je v územním obvodu, kde státní správu katastru nemovitostí ČR vykonává [Katastrální úřad pro Vysočinu, Katastrální pracoviště Havlíčkův Brod](#)

Zobrazené údaje mají informativní charakter. Platnost k 21.10.2020 15:00:00.

Informace o pozemku

Parcelní číslo:	799
Obec:	Skuhrov [569470]
Katastrální území:	Skuhrov u Havlíčkova Brodu [749036]
Číslo LV:	104
Výměra [m ²]:	8776
Typ parcely:	Parcela katastru nemovitostí
Mapový list:	
Určení výměry:	Graficky nebo v digitalizované mapě
Způsob využití:	silnice
Druh pozemku:	ostatní plocha



Vlastníci, jiní oprávnění

Vlastnické právo	Podíl
Kraj Vysočina, Žižkova 1882/57, 58601 Jihlava	
Hospodaření se svěřeným majetkem kraje	Podíl
Krajská správa a údržba silnic Vysočiny, příspěvková organizace, Kosovská 1122/16, 58601 Jihlava	

Způsob ochrany nemovitosti

Nejsou evidovány žádné způsoby ochrany.

Seznam BPEJ

Parcela nemá evidované BPEJ.

Omezení vlastnického práva

Typ
Věcné břemeno zřizování a provozování vedení

Jiné zápisy

Nejsou evidovány žádné jiné zápisy.

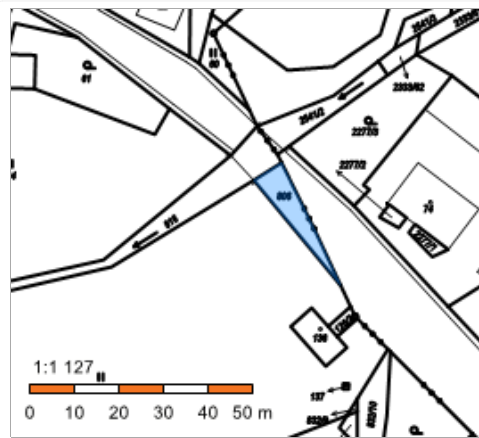
Řízení, v rámci kterých byl k nemovitosti zapsán cenový údaj

Nemovitost je v územním obvodu, kde státní správu katastru nemovitostí ČR vykonává [Katastrální úřad pro Vysočinu, Katastrální pracoviště Havlíčkův Brod](#)

Zobrazené údaje mají informativní charakter. Platnost k 21.10.2020 15:00:00.

Informace o pozemku

Parcelní číslo:	806
Obec:	Skuhrov [569470]
Katastrální území:	Skuhrov u Havlíčkova Brodu [749036]
Číslo LV:	10001
Výměra [m ²]:	126
Typ parcely:	Parcela katastru nemovitostí
Mapový list:	
Určení výměry:	Graficky nebo v digitalizované mapě
Způsob využití:	ostatní komunikace
Druh pozemku:	ostatní plocha



Vlastníci, jiní oprávnění

Vlastnické právo

Podíl

Obec Skuhrov, č. p. 48, 58241 Skuhrov

Způsob ochrany nemovitosti

Nejsou evidovány žádné způsoby ochrany.

Seznam BPEJ

Parcela nemá evidované BPEJ.

Omezení vlastnického práva

Nejsou evidována žádná omezení.

Jiné zápisy

Nejsou evidovány žádné jiné zápisy.

Řízení, v rámci kterých byl k nemovitosti zapsán cenový údaj

Nemovitost je v územním obvodu, kde státní správu katastru nemovitostí ČR vykonává [Katastrální úřad pro Vysočinu, Katastrální pracoviště Havlíčkův Brod](#)

Zobrazené údaje mají informativní charakter. Platnost k 21.10.2020 15:00:00.

Informace o pozemku

Parcelní číslo:	816
Obec:	Skuhrov [569470]
Katastrální území:	Skuhrov u Havlíčkova Brodu [749036]
Číslo LV:	296
Výměra [m ²]:	383
Typ parcely:	Parcela katastru nemovitostí
Mapový list:	
Určení výměry:	Graficky nebo v digitalizované mapě
Způsob využití:	koryto vodního toku umělé
Druh pozemku:	vodní plocha



Vlastníci, jiní oprávnění

Vlastnické právo	Podíl
Česká republika,	
Právo hospodařit s majetkem státu	Podíl
Povodí Vltavy, státní podnik, Holečkova 3178/8, Smíchov, 15000 Praha 5	

Způsob ochrany nemovitosti

Nejsou evidovány žádné způsoby ochrany.

Seznam BPEJ

Parcela nemá evidované BPEJ.

Omezení vlastnického práva

Nejsou evidována žádná omezení.

Jiné zápisy

Nejsou evidovány žádné jiné zápisy.

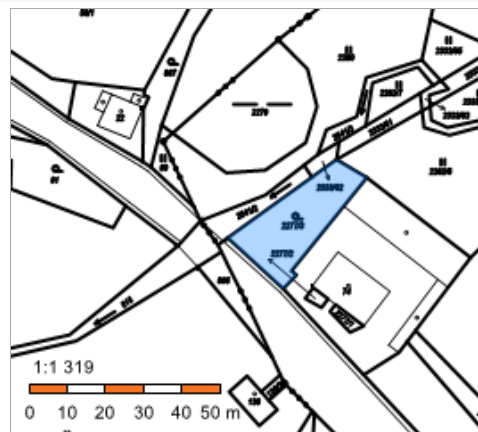
Řízení, v rámci kterých byl k nemovitosti zapsán cenový údaj

Nemovitost je v územním obvodu, kde státní správu katastru nemovitostí ČR vykonává [Katastrální úřad pro Vysočinu, Katastrální pracoviště Havlíčkův Brod](#)

Zobrazené údaje mají informativní charakter. Platnost k 21.10.2020 15:00:00.

Informace o pozemku

Parcelní číslo:	2277/3
Obec:	Olešná [569216]
Katastrální území:	Olešná u Havlíčkova Brodu [710296]
Číslo LV:	160
Výměra [m ²]:	493
Typ parcely:	Parcela katastru nemovitostí
Mapový list:	
Určení výměry:	Graficky nebo v digitalizované mapě
Druh pozemku:	zahrada



Vlastníci, jiní oprávnění

Vlastnické právo

Podíl

Myslivec Jan Ing., č. p. 45, 58241 Olešná

Způsob ochrany nemovitosti

Název

zemědělský půdní fond

Seznam BPEJ

BPEJ Výměra

[76701](#) 493

Omezení vlastnického práva

Nejsou evidována žádná omezení.

Jiné zápisy

Nejsou evidovány žádné jiné zápisy.

Řízení, v rámci kterých byl k nemovitosti zapsán cenový údaj

Nemovitost je v územním obvodu, kde státní správu katastru nemovitostí ČR vykonává [Katastrální úřad pro Vysočinu, Katastrální pracoviště Havlíčkův Brod](#)

Zobrazené údaje mají informativní charakter. Platnost k 21.10.2020 15:00:00.

Informace o pozemku

Parcelní číslo:	2280
Obec:	Olešná [569216]
Katastrální území:	Olešná u Havlíčkova Brodu [710296]
Číslo LV:	160
Výměra [m ²]:	1075
Typ parcely:	Parcela katastru nemovitostí
Mapový list:	
Určení výměry:	Graficky nebo v digitalizované mapě
Druh pozemku:	trvalý travní porost



Vlastníci, jiní oprávnění

Vlastnické právo	Podíl
Myslivec Jan Ing., č. p. 45, 58241 Olešná	

Způsob ochrany nemovitosti

Název
zemědělský půdní fond

Seznam BPEJ

BPEJ	Výměra
76701	1075

Omezení vlastnického práva

Typ
Věcné břemeno chůze a jízdy

Jiné zápisy

Nejsou evidovány žádné jiné zápisy.

Řízení, v rámci kterých byl k nemovitosti zapsán cenový údaj

Nemovitost je v územním obvodu, kde státní správu katastru nemovitostí ČR vykonává [Katastrální úřad pro Vysočinu, Katastrální pracoviště Havlíčkův Brod](#)

Zobrazené údaje mají informativní charakter. Platnost k 21.10.2020 15:00:00.

Informace o pozemku

Parcelní číslo:	2525/4
Obec:	Olešná [569216]
Katastrální území:	Olešná u Havlíčkova Brodu [710296]
Číslo LV:	113
Výměra [m ²]:	3041
Typ parcely:	Parcela katastru nemovitostí
Mapový list:	
Určení výměry:	Graficky nebo v digitalizované mapě
Způsob využití:	silnice
Druh pozemku:	ostatní plocha



Vlastníci, jiní oprávnění

Vlastnické právo	Podíl
Kraj Vysočina, Žižkova 1882/57, 58601 Jihlava	
Hospodaření se svěřeným majetkem kraje	Podíl
Krajská správa a údržba silnic Vysočiny, příspěvková organizace, Kosovská 1122/16, 58601 Jihlava	

Způsob ochrany nemovitosti

Nejsou evidovány žádné způsoby ochrany.

Seznam BPEJ

Parcela nemá evidované BPEJ.

Omezení vlastnického práva

Nejsou evidována žádná omezení.

Jiné zápisy

Typ
Změna výměr obnovou operátu

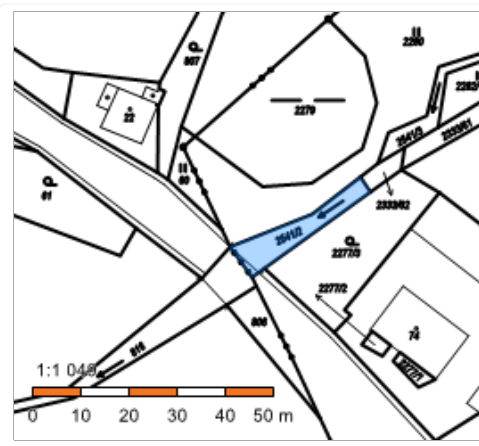
Řízení, v rámci kterých byl k nemovitosti zapsán cenový údaj

Nemovitost je v územním obvodu, kde státní správu katastru nemovitostí ČR vykonává [Katastrální úřad pro Vysočinu, Katastrální pracoviště Havlíčkův Brod](#)

Zobrazené údaje mají informativní charakter. Platnost k 21.10.2020 15:00:00.

Informace o pozemku

Parcelní číslo:	2541/2
Obec:	Olešná [569216]
Katastrální území:	Olešná u Havlíčkova Brodu [710296]
Číslo LV:	10001
Výměra [m ²]:	140
Typ parcely:	Parcela katastru nemovitostí
Mapový list:	
Určení výměry:	Graficky nebo v digitalizované mapě
Způsob využití:	koryto vodního toku přirozené nebo upravené
Druh pozemku:	vodní plocha



Vlastníci, jiní oprávnění

Vlastnické právo

Obec Olešná, č. p. 29, 58001 Olešná

Podíl

Způsob ochrany nemovitosti

Nejsou evidovány žádné způsoby ochrany.

Seznam BPEJ

Parcela nemá evidované BPEJ.

Omezení vlastnického práva

Nejsou evidována žádná omezení.

Jiné zápisy

Nejsou evidovány žádné jiné zápisy.

Řízení, v rámci kterých byl k nemovitosti zapsán cenový údaj

Nemovitost je v územním obvodu, kde státní správu katastru nemovitostí ČR vykonává [Katastrální úřad pro Vysočinu, Katastrální pracoviště Havlíčkův Brod](#)

Zobrazené údaje mají informativní charakter. Platnost k 21.10.2020 15:00:00.

Informace o pozemku

Parcelní číslo:	st. 22
Obec:	Skuhrov [569470]
Katastrální území:	Skuhrov u Havlíčkova Brodu [749036]
Číslo LV:	184
Výměra [m²]:	252
Typ parcely:	Parcela katastru nemovitostí
Mapový list:	
Určení výměry:	Graficky nebo v digitalizované mapě
Druh pozemku:	zastavěná plocha a nádvoří



Součástí je stavba

Budova s číslem popisným:	Skuhrov [149039] ; č. p. 16; rodinný dům
Stavba stojí na pozemku:	p. č. st. 22
Stavební objekt:	č. p. 16
Adresní místa:	č. p. 16

Vlastníci, jiní oprávnění

Vlastnické právo	Podíl
Pavlas Jaroslav, č. p. 16, 58241 Skuhrov	

Způsob ochrany nemovitosti

Nejsou evidovány žádné způsoby ochrany.

Seznam BPEJ

Parcela nemá evidované BPEJ.

Omezení vlastnického práva

Typ
Věcné břemeno užívání

Jiné zápisy

Nejsou evidovány žádné jiné zápisy.

📌 Řízení, v rámci kterých byl k nemovitosti zapsán cenový údaj

Nemovitost je v územním obvodu, kde státní správu katastru nemovitostí ČR vykonává [Katastrální úřad pro Vysočinu, Katastrální pracoviště Havlíčkův Brod](#)

Zobrazené údaje mají informativní charakter. Platnost dat k 16.12.2020 14:00.

Informace o pozemku

Parcelní číslo:	61
Obec:	Skuhrov [569470]
Katastrální území:	Skuhrov u Havlíčkova Brodu [749036]
Číslo LV:	14
Výměra [m ²]:	371
Typ parcely:	Parcela katastru nemovitostí
Mapový list:	
Určení výměry:	Graficky nebo v digitalizované mapě
Druh pozemku:	zahrada



Vlastníci, jiní oprávnění

Vlastnické právo	Podíl
SJM Jecha Vladimír a Jechová Helena, č. p. 15, 58241 Skuhrov	

Způsob ochrany nemovitosti

Název
zemědělský půdní fond

Seznam BPEJ

BPEJ	Výměra
75800	371

Omezení vlastnického práva

Nejsou evidována žádná omezení.

Jiné zápisy


Nejsou evidovány žádné jiné zápisy.

Řízení, v rámci kterých byl k nemovitosti zapsán cenový údaj

Nemovitost je v územním obvodu, kde státní správu katastru nemovitostí ČR vykonává [Katastrální úřad pro Vysočinu, Katastrální pracoviště Havlíčkův Brod](#)

Zobrazené údaje mají informativní charakter. Platnost k 13.10.2020 13:00:00.

Informace o pozemku

Parcelní číslo:	807	
Obec:	Skuhrov [569470]	
Katastrální území:	Skuhrov u Havlíčkova Brodu [749036]	
Číslo LV:	170	
Výměra [m²]:	266	
Typ parcely:	Parcela katastru nemovitostí	
Mapový list:		
Určení výměry:	Graficky nebo v digitalizované mapě	
Druh pozemku:	zahrada	

Vlastníci, jiní oprávnění

Vlastnické právo	Podíl
Římskokatolická farnost Skuhrov u Havlíčkova Brodu, č. p. 17, 58241 Skuhrov	

Způsob ochrany nemovitosti

Název
zemědělský půdní fond

Seznam BPEJ

BPEJ	Výměra
72911	139
76701	127

Omezení vlastnického práva

Nejsou evidována žádná omezení.

Jiné zápisy

Nejsou evidovány žádné jiné zápisy.

📌 Řízení, v rámci kterých byl k nemovitosti zapsán cenový údaj

Nemovitost je v územním obvodu, kde státní správu katastru nemovitostí ČR vykonává [Katastrální úřad pro Vysočinu, Katastrální pracoviště Havlíčkův Brod](#)

Zobrazené údaje mají informativní charakter. Platnost dat k 16.12.2020 14:00.

Informace o pozemku

Parcelní číslo:	st. 74
Obec:	Olešná [569216]
Katastrální území:	Olešná u Havlíčkova Brodu [710296]
Číslo LV:	160
Výměra [m²]:	1270
Typ parcely:	Parcela katastru nemovitostí
Mapový list:	
Určení výměry:	Graficky nebo v digitalizované mapě
Druh pozemku:	zastavěná plocha a nádvoří



Součástí je stavba

Budova s číslem popisným:	Olešná [110299] ; č. p. 45; rodinný dům
Stavba stojí na pozemku:	p. č. st. 74
Stavební objekt:	č. p. 45
Adresní místa:	č. p. 45

Vlastníci, jiní oprávnění

Vlastnické právo	Podíl
Myslivec Jan Ing., č. p. 45, 58241 Olešná	

Způsob ochrany nemovitosti

Nejsou evidovány žádné způsoby ochrany.

Seznam BPEJ

Parcela nemá evidované BPEJ.

Omezení vlastnického práva

Typ
Věcné břemeno bytu

Jiné zápisy

Nejsou evidovány žádné jiné zápisy.

📌 Řízení, v rámci kterých byl k nemovitosti zapsán cenový údaj

Nemovitost je v územním obvodu, kde státní správu katastru nemovitostí ČR vykonává [Katastrální úřad pro Vysočinu, Katastrální pracoviště Havlíčkův Brod](#)

Zobrazené údaje mají informativní charakter. Platnost dat k 16.12.2020 14:00.